





LEGENDA


 Tavole 1:10.000


 Ambiti Amministrativi: Comuni


CATEGORIE FORESTALI E USO DEL SUOLO


 AF - Acero-tiglio-frassineti


 AL - Arboricoltura dal legno


 AQ - Acque e greti


 ES - Aree estrattive

 PX - Praterie

 RB - Robinieti

 SP - Salci e Pioppeti ripari

 UI - Urbani

 UV - Urbani

Base Ortofoto AGEA 2018

